

























Schulanlage Lindberg Winterthur

Massstab 1: 1000 Kartographie
 Aequidistanz 1m Albert Oehy ocad 10
 Stand Frühjahr 2013 Kopieren erlaubt

Legende

-  Gebäude
-  Vordach Durchgang
-  Gebäudedurchgang / Souterrain
-  Treppe
-  Mauer
-  Pfad
-  Zaun
-  spez. Objekte
-  Turm / Spielgeräte
-  Abfallkübel
-  Sitzbank
-  Scheinwerfer / Lampe
-  Höhenkurven
-  Erdwall
-  Wasserhahn / Schacht
-  Wiese
-  Geröll / Sand
-  Kunststoffbelag
-  Hartbelag
-  Plattenboden
-  Rabatte / Hecke
-  Garten / Privatgrund
-  Busch
-  Einzelbaum



100 Meter

