











Plangrundlage: Amtliche Vermessung Elgg
Nachführungsgeometer: TBB Ingenieure AG, 8353 Elgg

Legende

	Rasen, Wiese		Höhenkurve / Hügel
	Fester Belag / Kiesfläche		Scheinwerfer / Lampe / Hinweistafel
	Kunststoffbelag / Holzschnitzel		Nordlinie / Tisch
	Dickicht leichte / starke Laufbehinderung		Laubbaum, Stamm frei / verdeckt
	Dickicht sehr starke Laufbehinderung		Nadelbaum, Stamm frei / verdeckt
	Privat, betreten verboten		Wasser / Hydrant / besonderes Objekt
	Gebäude Vordach / Unterdach		Stein klein / gross, Steingebiet
	Zaun unpassierbar / passierbar		Sonnenschirm, Basketballkorb, Abfallkübel
	Mauer unpassierbar / passierbar		Sitzbank, Hindernis für Springreiten