



Weisungen des 57. Winterthurer OL Lindberg / Winterthur

Samstag, 22. März 2025

Regionaler Lauf, verlängerte Mitteldistanz-OL

4. Lauf der Jugend-OL-Meisterschaft ZH/SH+ (JOM)

Veranstalter	OLC Winterthur (www.olcw.ch)
Wettkampfform	verlängerter Mitteldistanz-OL
OL-Karte	Lindberg, Massstab 1:10'000, Äquidistanz 5 m Stand 2021, aktualisiert 2025 Belaufbarkeit: Obwohl die OL-Karte viel Grün aufweist, ist der Wald im März noch gut belaufbar.
Laufleitung & Auskunft	Thomas Spörri wintiol2025@olcw.ch , 079 342 63 91
Bahnlegung / Kontrolle	Tobias Meier / Andreas Hinder
Wettkampfbereich (WKZ)	Schulhaus Rychenberg Oberwinterthur Talackerstrasse 17, 8404 Winterthur
Kategorien	H10, H12, H14, H16, H18, HAL, HAM, HAK, HB, H35, H40, H45, H50, H55, H60, H65, H70, H75, H80, H85, D10, D12, D14, D16, D18, DAL, DAM, DAK, DB, D35, D40, D45, D50, D55, D60, D65, D70, D75, D80 Breitensport: Familien (mind. 1 Erwachsener + 1 Kind), sCOOL, Offen kurz (OK), Offen mittel (OM), Offen lang (OL). Bei den Offen-Kategorien sind auch Gruppen möglich.
Anmeldung	Voranmeldung auf entry.picoevents.ch bis Montag, 17. März 2025 Nachmeldung sind am Lauftag von 10:00 bis 13.30 Uhr möglich. Für nicht Vorangemeldete steht eine begrenzte Anzahl an Reservekarten zur Verfügung. Vor Ort werden keine Karten nachgedruckt. Der Veranstalter kann nicht garantieren, dass in jeder Kategorie genügend Reservekarten zur Verfügung stehen. Eine Voranmeldung ist daher dringend erwünscht. Für die Breitensport-Kategorien stehen mehr Reservekarten zur Verfügung.
Startgeld	Jahrgang 2004 und älter: Fr. 20.– Jahrgang 2005–2008: Fr. 15.– Jahrgang 2009 und jünger: Fr. 10.– Aufpreis bei Nachmeldungen am Lauftag von 2 Franken Familien starten dank der Unterstützung der Migros gratis (Famigros) Zusätzliche OL-Karte: Fr. 5.— Miete SI-Card: Fr. 2.— Bei Anmeldung am Lauftag: Bezahlung per TWINT oder mit Bargeld möglich.
Für Einsteiger	Information am «Welkom-Desk» über den Ablauf des Wettkampfs
Übersicht Zeitplan	10:00 Uhr Garderobe, Festwirtschaft und Anmeldung offen 11:00 Uhr 1. Start 13:30 Uhr Anmeldeschluss 14:00 Uhr letzter Start
Startzeiten	11:00 Uhr bis 14:00 Uhr, fliegende Startliste

Kleiderdepot	Kleiderdepot vorhanden
WC	WC im WKZ, kein WC am Start!
Postenbeschreibung	<ul style="list-style-type: none"> – Auf Karte in IOF Symbolen – Am Vorstart: Zettel in IOF Symbolen für alle Kategorien und zusätzlich in Textform für D/H10, Familien, sCOOL und Offen kurz <p>Spezielle Objekte</p> <ul style="list-style-type: none">  Astbauwerk  Sitzbank respektive Posten Vitaparcours
Posten	<p>Die Posten sind mit einer SPORTident-Einheit bestückt, die AIR+-Funktion ist aktiviert (berührungsfrei). Konventionelles Stempeln mit allen SI-Cards ist weiterhin möglich.</p> <p>Sollte die SPORTident-Einheit nicht funktionieren, muss mit der Zange auf der Karte gestempelt und die Karte bei der Auswertung abgegeben werden.</p>
Auslesen	<p>SPORTident-Card im WKZ sofort auslesen.</p> <p>Bei Laufabbruch im Wettkampfbereich Bescheid geben. Gemietete SPORTident-Cards sind bei der Anmeldung zurückzugeben.</p>
Festwirtschaft	Festwirtschaft mit einem reichhaltigen Angebot und grossem Kuchenbuffet
Familien / Kinder	Kinderhort für Kinder ab 2 Jahren ohne Voranmeldung Kinder-OL auf dem Schulhausareal
Anreise mit ÖV	<p>Den Teilnehmenden wird dringend empfohlen, mit den öffentlichen Verkehrsmitteln anzureisen. Winterthur ist hervorragend an das SBB-Netz angebunden.</p> <ul style="list-style-type: none"> – Ab Winterthur HB mit Bus Nr.10 (ab Kante G, Richtung Bahnhof Oberwinterthur) bis zur Haltestelle Oberes Büel (alle 15 min., Fahrzeit 11 min.). Dann markierter Fussweg zum WKZ: 50 m / 1 Min. – Ab Winterthur HB mit Bus Nr.1 (ab Kante D, Richtung Oberwinterthur) bis zur Haltestelle Talacker (alle 10 Min. Fahrzeit 7 Min.). Dann markierter Fussweg zum WKZ: 500 m / 7 Min. – Ab Bahnhof Oberwinterthur mit Bus Nr. 10 bis Haltestelle Oberes Büel (alle 15 Min, Fahrzeit: 4 Min.).
Anreise mit Auto / Parkierung	<ul style="list-style-type: none"> – Von Zürich her über A1, Ausfahrt 71 «Winterthur-Töss», Richtung Stadtzentrum fahren. Den blauen Wegweisern «Frauenfeld» folgen. In Oberwinterthur beim Lichtsignal nach der Garage Reusser rechts abzuweichen Richtung «Neuhegi». – Von St. Gallen / Frauenfeld her über A1 Ausfahrt 72 «Oberwinterthur» Richtung Stadtzentrum fahren. In Oberwinterthur beim Lichtsignal links abzuweichen Richtung «Neuhegi». – Vom Tösstal her Richtung Oberwinterthur fahren. Den blauen Wegweisern «Frauenfeld» folgen. Erste Ausfahrt nach dem zweiten Kreis (Ohrbühl) Richtung «Neuhegi» – Von Schaffhausen her auf die A1 Richtung «St. Gallen» bis A1 Ausfahrt 72 «Oberwinterthur» Richtung Stadtzentrum fahren. In Oberwinterthur beim Lichtsignal links abzuweichen Richtung «Neuhegi».

Letzte Strecke zum Parkplatz (Burckhardt Compression, Im Link 33, 8404 Winterthur) siehe Karte unten. Das Parkieren ist kostenlos.

Hinweis: An den Quartierstrassen in Oberwinterthur hat es keine freien Parkplätze.

Rangliste

Live-Rangliste unter <https://results.picoevents.ch>

Definitive Rangliste am Abend unter www.swiss-orienteing.ch und www.livelox.com verfügbar.

Sanität

Im Wettkampfbereich durch den Samariterverein Winterthur-Stadt

Versicherung

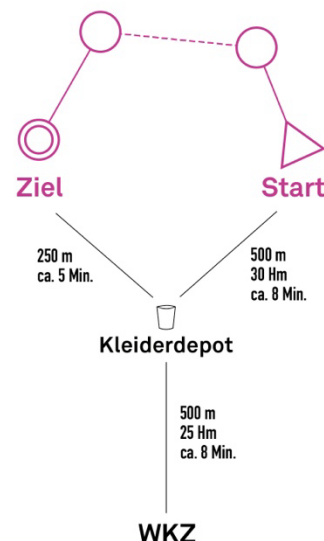
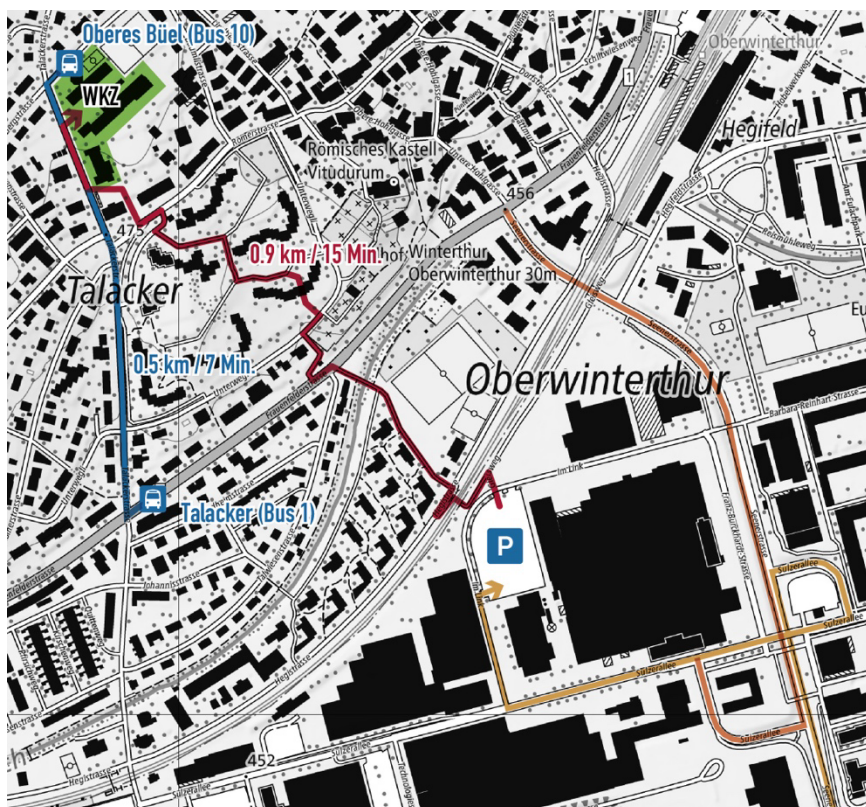
Ist Sache der Teilnehmer:innen, der Veranstalter lehnt jede Haftung ab

Schiedsgericht

Thomas Spörri (Laufleitung), Tobias Meier (Bahnlegung), Lukas Reichmuth (Auswertung)

Medien

Beim Winterthurer OL können Fotoaufnahmen gemacht werden. Mit ihrer Anmeldung erklären sich die Teilnehmenden damit einverstanden, dass Bilder und Ergebnisse im Internet sowie in Medienberichten veröffentlicht werden.



DEIMOS
Software-Applikationen und IT-Integrationen

MIGROS

Streckendaten

Kategorie	Distanz	Höhenmeter	Anzahl Posten
H10	2.4 km	50 m	12
H12	2.8 km	85 m	11
H14	3.8 km	105 m	16
H16	5.2 km	140 m	21
H18	5.8 km	155 m	22
HAL	7.0 km	195 m	26
HAM	4.3 km	115 m	19
HAK	3.5 km	80 m	16
HB	3.5 km	100 m	15
H35	5.3 km	150 m	19
H40	5.7 km	145 m	21
H45	5.7 km	145 m	21
H50	5.5 km	140 m	22
H55	5.5 km	140 m	22
H60	4.9 km	115 m	21
H65	4.9 km	115 m	21
H70	4.5 km	105 m	17
H75	3.4 km	95 m	15
H80	2.8 km	80 m	13
H85	2.3 km	55 m	10

Familien	2.7 km	70 m	12
sCOOL	2.7 km	55 m	13
Offen kurz	2.9 km	75 m	13
Offen mittel	3.5 km	100 m	15
Offen lang	4.3 km	110 m	15

Kategorie	Distanz	Höhenmeter	Anzahl Posten
D10	2.4 km	50 m	12
D12	2.8 km	85 m	11
D14	3.7 km	100 m	17
D16	4.7 km	120 m	20
D18	4.7 km	120 m	21
DAL	5.3 km	150 m	19
DAM	3.5 km	80 m	16
DAK	3.1 km	70 m	12
DB	3.0 km	80 m	13
D35	4.3 km	115 m	19
D40	4.3 km	115 m	19
D45	4.4 km	115 m	19
D50	4.4 km	115 m	19
D55	4.1 km	90 m	17
D60	4.1 km	90 m	17
D65	3.5 km	80 m	16
D70	3.4 km	95 m	15
D75	2.3 km	55 m	10
D80	2.2 km	50 m	9